

УТВЕРЖДАЮ

Председатель рабочей

комиссии

Коломьцева Н.В.

## АКТ ОБСЛЕДОВАНИЯ № 2

к паспорту доступности объекта социальной инфраструктуры МБОУ  
«Центр образования с. Марково» (структурное подразделение – дошкольное  
отделение села Ламутское)

с. Марково

«31» августа 2020 г.

### 1. Общие сведения об объекте

1.1. Название организации, которая предоставляет услугу населению, (полное юридическое наименование согласно Уставу, сокращённое наименование): муниципальное бюджетное общеобразовательное учреждение «Центр образования села Марково», МБОУ «Центр образования с. Марково», структурное подразделение – дошкольное отделение села Ламутское.

1.2. Юридический адрес организации: 689530, Россия, Чукотский автономный округ, Анадырский район, с. Марково, улица Берзина 19

1.3. Основание для пользования объектом (оперативное управление, аренда, собственность): оперативное управление

1.4. Форма собственности (государственная, негосударственная): государственная

1.5. Территориальная принадлежность (федеральная, региональная, муниципальная): муниципальная

1.6. Вышестоящая организация: Управление социальной политики Администрации Анадырского муниципального района Чукотского автономного округа

1.7. Адрес вышестоящей организации (Учредителя): 689000, Чукотский автономный округ, г. Анадырь, ул. Южная, 15

### 2. Характеристика деятельности организации на объекте

Дополнительная информация образовательная программа дошкольного образования

### 3. Состояние доступности объекта

3.1. Путь следования к объекту пассажирским транспортом (описать маршрут движения с использованием пассажирского транспорта): не предусмотрено, наличие адаптированного пассажирского транспорта к объекту: нет

3.2. Путь к объекту от ближайшей остановки пассажирского транспорта: ---

3.2.1. Расстояние до объекта от остановки транспорта ----- м

3.2.2. Время движения (пешком) ----- мин.

3.2.3. Наличие выделенного от проезжей части пешеходного пути (да, нет)

нет

3.2.4. Перекрестки: нерегулируемые; регулируемые, со звуковой сигнализацией, таймером; нет

3.2.5. Информация на пути следования к объекту: акустическая, тактильная, визуальная; нет

3.2.6. Перепады высоты на пути (есть, нет)\_описать их\_ обустройство для инвалидов на коляске: нет

### 3.3. Организация доступности объекта для инвалидов - форма обслуживания

п/п	Категория инвалидов (вид нарушения)	Вариант организации доступности объекта (формы обслуживания)
	Все категории инвалидов и МГН	ДУ
	В том числе инвалиды	ДУ
	передвигающиеся на креслах-колясках	ДУ
	с нарушениями опорно-двигательного аппарата	ДУ
	с нарушениями зрения	ДУ
	с нарушениями слуха	ДУ
	с нарушениями умственного развития	ДУ

### 3.4. Состояние доступности основных структурно-функциональных зон

п/п	Основные структурно-функциональные зоны	Состояние доступности, в том числе для основных категорий инвалидов
	Территория, прилегающая к зданию (участок)	ДУ
	Вход (входы)в	ДУ
	Пути (пути) движения внутри (в т.ч. пути эвакуации)	ДУ
	Зона целевого назначения здания (целевого посещения объекта)	ДУ

	Санитарно-гигиенические помещения	ДУ
	Система информации и связи (на всех зонах)	ДУ
	Пути движения к объекту (от остановки транспорта)	ДУ

3.5. Итоговое заключение о состоянии доступности ОСИ: доступно условно

#### 4. Управленческое решение (проект)

4.1. Рекомендации по адаптации основных структурных элементов объекта

п/п	Основные структурно-функциональные зоны объекта	Рекомендации по адаптации объекта (вид работы)
	2	3
	Территория, прилегающая к зданию (участок)	не нуждается
	Вход (входы)в	технические решения невозможны-организация альтернативной формы обслуживания
	Пути (пути) движения внутри (в т.ч. пути эвакуации)	не нуждается
	Зона целевого назначения здания (целевого посещения объекта)	индивидуальное решение с ТСП
	Санитарно-гигиенические помещения	не нуждаются
	Система информации и связи (на всех зонах)	индивидуальное решение с ТСП
	Пути движения к объекту (от остановки транспорта)	не нуждается
	Все зоны и участки	не нуждается

<\*> Указывается один из вариантов (видов работ): не нуждается; ремонт (текущий, капитальный); индивидуальное решение с ТСП; технические решения невозможны - организация альтернативной формы обслуживания.

4.2. Период проведения работ в рамках исполнения \_\_\_\_\_  
(указывается наименование документа: программы, плана)

4.3. Ожидаемый результат (по состоянию доступности) после выполнения работ по адаптации условно доступно

Оценка результата исполнения программы, плана (по состоянию доступности) условно доступно

4.4. Для принятия решения требуется, не требуется (нужное подчеркнуть):  
Согласование \_\_\_\_\_

Имеется заключение уполномоченной организации о состоянии доступности объекта (наименование документа и выдавшей его организации,

дата),

прилагается

4.5. Информация размещена (обновлена) на Карте доступности субъекта Российской Федерации дата comarkovo.ru


### 5. Особые отметки

#### ПРИЛОЖЕНИЯ:

Результаты фотофиксации на объекте.

Поэтажные планы, технический паспорт.

Председатель рабочей комиссии:

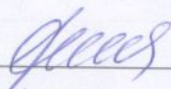


Коломытцева Н.В., директор  
МБОУ «Центр образования с. Марково»

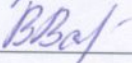
Члены рабочей комиссии:



Солодкова Н.А., инженер



Манешкина А.И., документовед



Варава В.Г., инженер